



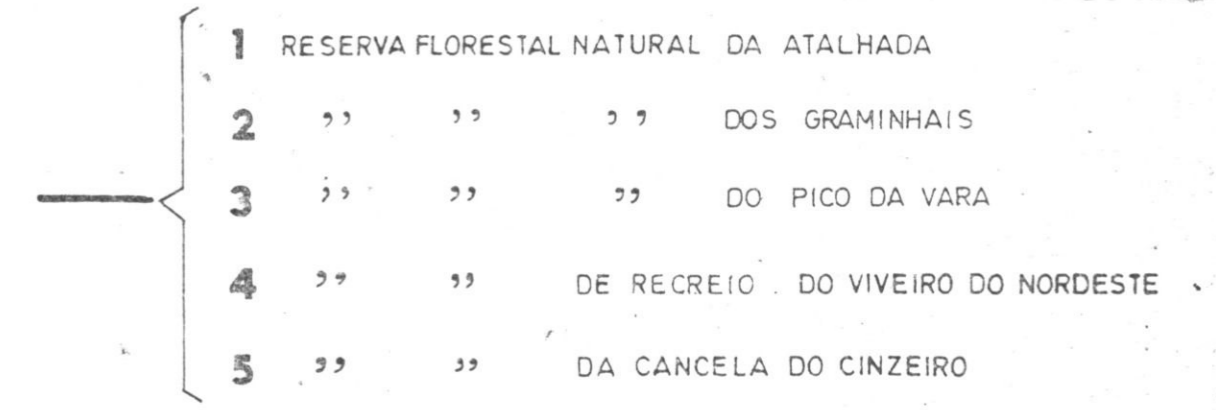


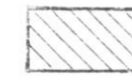




-  ESTRADA REGIONAL
-  LINHA DE ALTA TENSÃO 30 KW
-  MARCO GEODÉSICO
-  INDUSTRIAS EXTRACTIVAS
- 
  - 1 RESERVA FLORESTAL NATURAL DA ATALHADA
  - 2 " " " " DOS GRAMINHAIS
  - 3 " " " " DO PICO DA VARA
  - 4 " " " " DE RECREIO DO VIVEIRO DO NORDESTE
  - 5 " " " " DA CANCELA DO CINZEIRO
-  6 PERIMETRO FLORESTAL
- CULTURAIS
-  IMOVEL CLASSIFICADO
-  RESERVA AGRICOLA REGIONAL (R.A.R.)
-  RESERVA ECOLOGICA REGIONAL (R.E.R.)
-  LIMITE DO CONCELHO

BASE: SERVIÇO CARTOGRAFICO DO EXERCITO

<b>PLANO DIRECTOR MUNICIPAL DO NORDESTE</b>	
<b>PLANTA DE CONDICIONANTES ACTUALIZADA</b>	ESCALA 1:25000
	DATA ABRIL - 01
 <b>ASSOCIADOS — PLANEAMENTO E ENGENHARIA</b> RUA ANTONIO PEDRO, 97-11016 — 1100 LISBOA TEL & FAX (3511) 3554415	
	<b>14</b>